



ADLFI. Archéologie de la France - Informations

une revue Gallia

Auvergne-Rhône-Alpes | 2021

Lagnieu – 64 chemin du Bas Dardy, hameau de Proulieu

Opération préventive de diagnostic (2021)

Bruno Robert



Édition électronique

URL : <https://journals.openedition.org/adlfi/122923>

ISSN : 2114-0502

Éditeur

Ministère de la Culture

Référence électronique

Bruno Robert, « Lagnieu – 64 chemin du Bas Dardy, hameau de Proulieu » [notice archéologique], *ADLFI. Archéologie de la France - Informations* [En ligne], Auvergne-Rhône-Alpes, mis en ligne le 05 septembre 2022, consulté le 07 novembre 2022. URL : <http://journals.openedition.org/adlfi/122923>

Ce document a été généré automatiquement le 7 novembre 2022.

Tous droits réservés

Lagnieu – 64 chemin du Bas Dardy, hameau de Proulieu

Opération préventive de diagnostic (2021)

Bruno Robert

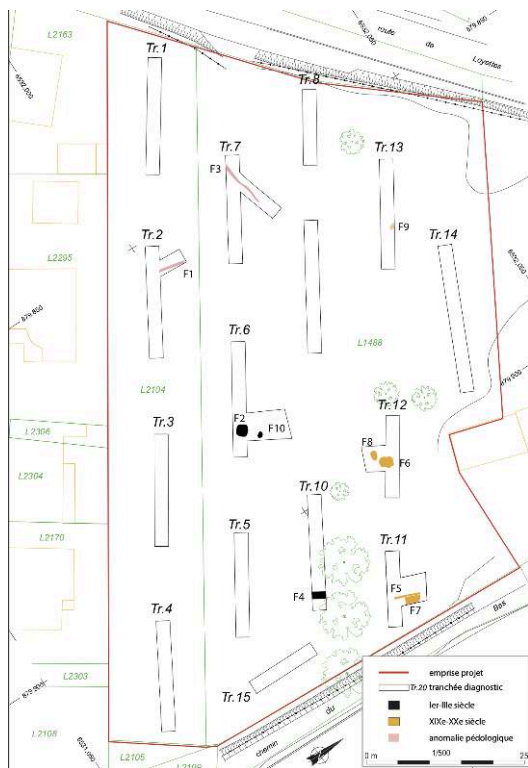
NOTE DE L'ÉDITEUR

Organisme porteur de l'opération : Inrap

Robert B. 2021 : *Lagnieu (Ain, Auvergne-Rhône-Alpes) 64 chemin du Bas Dardy, hameau de Proulieu, rapport de diagnostic, Bron, Inrap.*

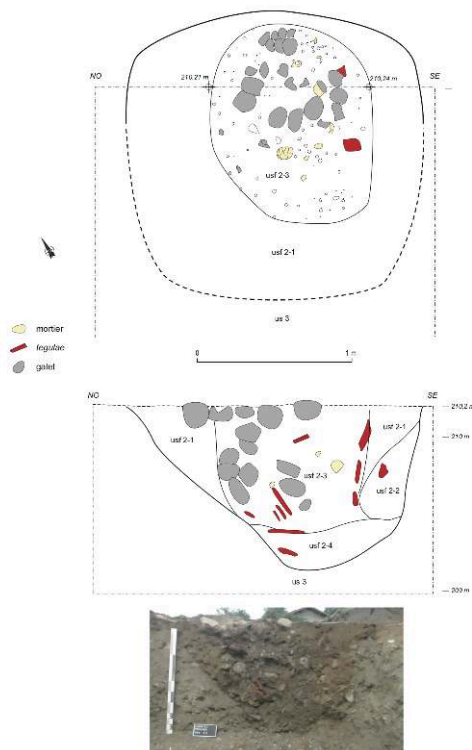
- 1 Ce diagnostic réalisé à l'entrée ouest de l'ancienne commune de Proulieu s'est révélé légèrement positif. Le terrain repose sur la terrasse alluviale du Rhône où le gravier affleure directement sous 30 cm de terre arable. Le projet d'aménagement consiste en la création de neuf parcelles viabilisées à bâtir.
- 2 Sur les 6 018 m² concernés par la prescription, 10,7 % de l'emprise ont été explorés et quelques éléments de l'époque antique sont apparus (fig. 1). Une fosse comblée au centre de galets et, au fond, de fragments de *tegulae*, constitue la seule structure remarquable attribuable à cette époque (fig. 2). Les formes céramiques récupérées datent, sans plus de précisions, du I^{er} au III^e s. apr. J.-C. Près de cette structure, subsiste le lambeau d'une couche d'occupation (US 5) sur laquelle reposent quelques gros morceaux de *tegulae* et un bloc décimétrique de mortier mouluré, couvert d'un lait de chaux. Plus loin, dans la tranchée 10, un fossé (fig. 3) au tracé indéterminé renferme du matériel antique, principalement des tuiles. D'autres lambeaux de sol antique affleurent également dans deux autres tranchées localisées au sud-est, en limite d'emprise et de décaissement, sur une légère déclivité.

Fig. 1 – Plan des sondages et attribution chronologique des faits archéologiques



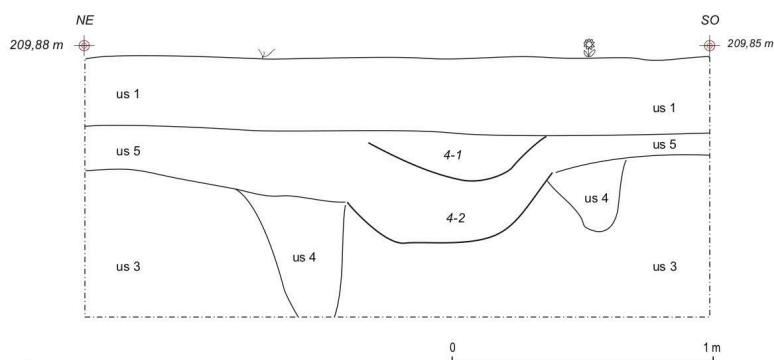
DAO : équipe de fouille (Inrap).

Fig. 2 – Tranchée 6, la fosse F2



Cliché, dessins et DAO : S. Brouillaud, B. Robert (Inrap).

Fig. 3 – Tranchée 10, le fossé F4



USF 4-1, gris brun graveleux avec nombreux débris de TCA à plat ; **USF 4-2**, gris brun limoneux.

Cliché et dessin : S. Brouillaud, B. Robert (Inrap).

INDEX

Année de l'opération : 2021

chronologie <https://ark.frantiq.fr/ark:/26678/pcrtxT02uJOogm>, <https://ark.frantiq.fr/ark:/26678/pcrtof7EHNsS2e>, <https://ark.frantiq.fr/ark:/26678/pcrtZTmusVUU24>, <https://ark.frantiq.fr/ark:/26678/pcrtIkSWVMVuqB>, <https://ark.frantiq.fr/ark:/26678/pcrtH5r3FYBpwe>, <https://ark.frantiq.fr/ark:/26678/pcrt59R77d1H15>

nature <https://ark.frantiq.fr/ark:/26678/pcrtWWQS75V5Bc>

lieux <https://ark.frantiq.fr/ark:/26678/pcrtSEeAipsBlD>, <https://ark.frantiq.fr/ark:/26678/crtB8WDYqd6u9>, <https://ark.frantiq.fr/ark:/26678/pcrtLWfwZwjwu2>, <https://ark.frantiq.fr/ark:/26678/pcrtMXnpSkQUy4>

sujets <https://ark.frantiq.fr/ark:/26678/pcrtms2OAv82PY>, <https://ark.frantiq.fr/ark:/26678/pcrthQAINOX0GB>, <https://ark.frantiq.fr/ark:/26678/pcrtB9St4P5oUc>, <https://ark.frantiq.fr/ark:/26678/pcrtRSkVB0xGL9>, <https://ark.frantiq.fr/ark:/26678/pcrtbAJrlqK7Lc>, <https://ark.frantiq.fr/ark:/26678/pcrttqRMDTN4VE>, <https://ark.frantiq.fr/ark:/26678/pcrtxs8Kml8jLw>, <https://ark.frantiq.fr/ark:/26678/pcrtTgttY2SfBr>, <https://ark.frantiq.fr/ark:/26678/pcrtEWWJvOVoh5>, <https://ark.frantiq.fr/ark:/26678/pcrtERMm8Q0wYw>

AUTEURS

BRUNO ROBERT

Inrap

DIRECTEURFOUILLES_DESCRIPTION

BRUNO ROBERT

Inrap