



ADLFI. Archéologie de la France - Informations

une revue Gallia
Auvergne-Rhône-Alpes | 2024

Cosne-d'Allier – Place de l'Église, 73 rue de la République

Opération préventive de diagnostic (2024)

Perrine Picq



Édition électronique

URL : <https://journals.openedition.org/adlfi/186770>

ISSN : 2114-0502

Éditeur

Ministère de la Culture

Référence électronique

Perrine Picq, « Cosne-d'Allier – Place de l'Église, 73 rue de la République » [notice archéologique], *ADLFI. Archéologie de la France - Informations* [En ligne], Auvergne-Rhône-Alpes, mis en ligne le 24 février 2025, consulté le 24 février 2025. URL : <http://journals.openedition.org/adlfi/186770>

Ce document a été généré automatiquement le 24 février 2025.

Le texte et les autres éléments (illustrations, fichiers annexes importés), sont « Tous droits réservés », sauf mention contraire.

Cosne-d'Allier – Place de l'Église, 73 rue de la République

Opération préventive de diagnostic (2024)

Perrine Picq

NOTE DE L'ÉDITEUR

Organisme porteur de l'opération : Département de l'Allier

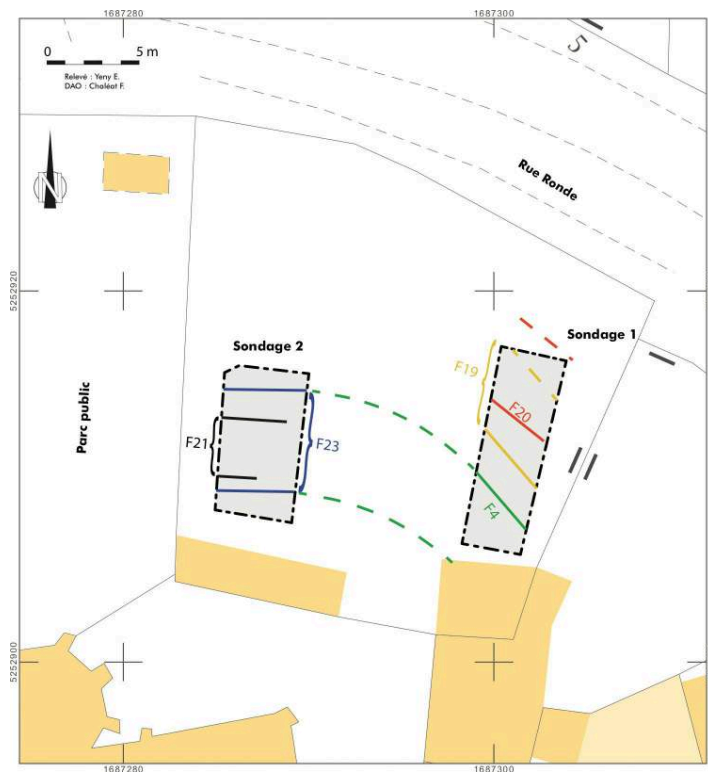
Picq P. 2024 : *Cosne-d'Allier, Place de l'Église, 73, rue de la République (Auvergne-Rhône-Alpes, Allier, 03.084)*, rapport de diagnostic, Moulins, Sapda.

- 1 Ce diagnostic a été mené du 15 au 30 avril 2024 en amont du projet de travaux visant la requalification des abords de l'église de Cosne-d'Allier.
- 2 En lieu et place de la motte dénommée Le Fort, jusqu'alors connue dans l'historiographie pour avoir abrité un château, fortifié dès le Moyen Âge, ainsi qu'une église fondée au XIII^e s., ces dernières recherches permettent de proposer de nouveaux prismes de compréhension de cet espace densément occupé. Une inconnue de taille résidait, en outre, dans le remaniement d'envergure qu'a connu la place au début du XX^e s., avec la destruction complète de l'église de fondation romane, remplacée par un nouvel édifice, plus long, et respectant la tradition de son vocable ancien, dédié à Saint-Martin.
- 3 Il faut en premier lieu noter l'importante densité de vestiges, puisque pas moins de 67 faits archéologiques ont été mis au jour lors de cette opération. Précisons d'ailleurs que le décapage des sondages s'est majoritairement stoppé sur les premiers niveaux d'apparition, dont on peut raisonnablement envisager qu'ils ne définissent que la partie visible d'un horizon archéologique bien plus complexe et développé. Les fenêtres réalisées en quelques endroits stratégiques dans le but de capter la puissance totale conservée ont, en effet, à chaque fois permis de démontrer la richesse d'une stratigraphie dont la chronologie remonte jusqu'à l'Antiquité. Les différentes fonctions

des vestiges mis au jour rajoutent à cette compacité et signent ainsi de multiples transformations de l'espace au fil des siècles.

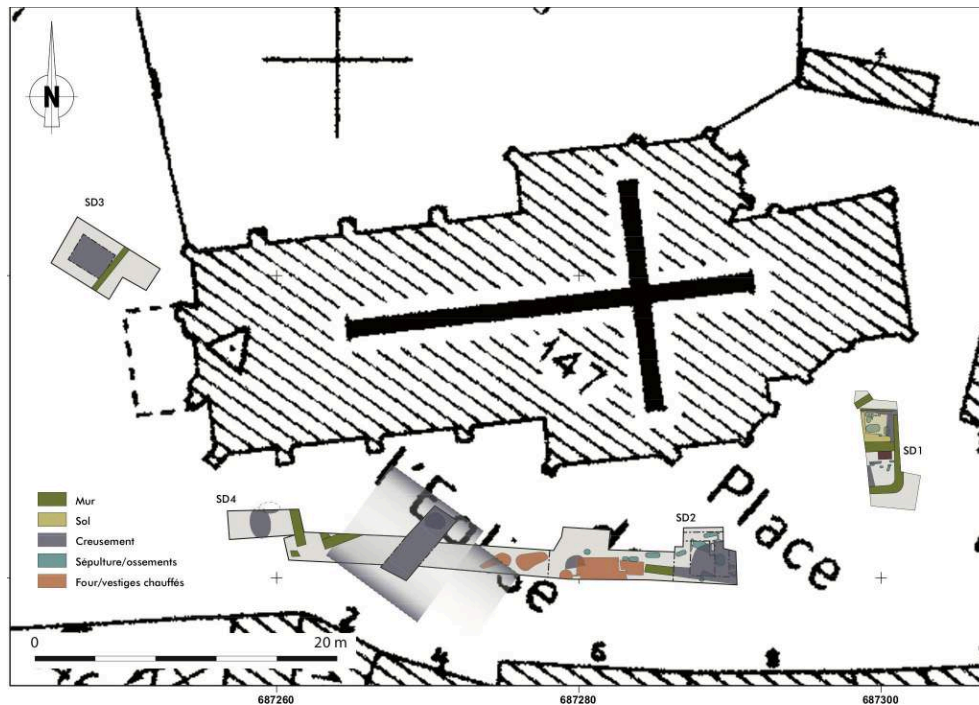
- 4 Juchés sur les traces d'une occupation précurseur de l'Antiquité, en écho à l'agglomération gallo-romaine déjà connue à Cosne-d'Allier, ont en effet été découverts les vestiges d'une installation funéraire de la fin de l'époque mérovingienne, qui se poursuivaient, semble-t-il, sous le chevet et le transept de l'actuelle église Saint-Martin. La conjonction de ce vocable précoce et d'indices archéologiques antérieurs à l'An Mil permet ainsi de supposer une implantation religieuse plus ancienne que celle que l'on connaissait jusqu'alors, voire même la récupération *a posteriori* d'un site habité plus ancien, de l'Antiquité.
- 5 L'opération a également permis la découverte de vestiges liés à l'église romane aujourd'hui détruite, ainsi que des témoins de son évolution architecturale, et notamment des vestiges de sa sacristie, adjointe à l'édifice dans le courant des ^{xviii}^e-^{xix}^e s.
- 6 Les traces du cimetière médiéval associé à cette église paroissiale ont également été mises en évidence par la découverte de niveaux funéraires, apparaissant au plus tard aux ^{xiii}^e-^{xiv}^e s. Ce qu'il advient des niveaux de cimetière postérieurs avant son déplacement en dehors de la ville reste aujourd'hui difficile à définir, puisqu'on ignore si l'absence de sépultures postérieures au ^{xiv}^e s. est le fait d'un déplacement de l'espace funéraire dès cette période, possiblement à mettre en lien avec la transformation de l'organisation de la motte, ou s'il est le fruit de décaissements d'envergure qui auraient alors supprimé une partie du cimetière médiéval et moderne, lors de la reconstruction de l'église Saint-Martin au début du ^{xx}^e s., par exemple.
- 7 Quant au château, si des vestiges de constructions de fondations possiblement médiévales ont ponctué l'opération, il demeure à ce stade difficile de les y rattacher de façon certaine, même s'il faut noter la possible subsistance de témoins d'une partie de l'enceinte, sur la moitié ouest du diagnostic. Soulignons à ce sujet la découverte d'un puissant fossé relié à la fortification du site au cours du bas Moyen Âge, ayant, de toute évidence, participé à la structuration de l'espace pour cette période tardive.
- 8 On notera pour finir la présence de multiples indices de la pratique de la métallurgie (déchets d'alliage cuivreux, culots de forge, four ou moule à cloche), qui traduisent la proximité d'une ou plusieurs activités artisanales en lien avec le travail des métaux.

Fig. 1 – Plan général des sondages et des vestiges mis au jour en 2019



Source : Chaléat 2019 ; DAO : Sapda.

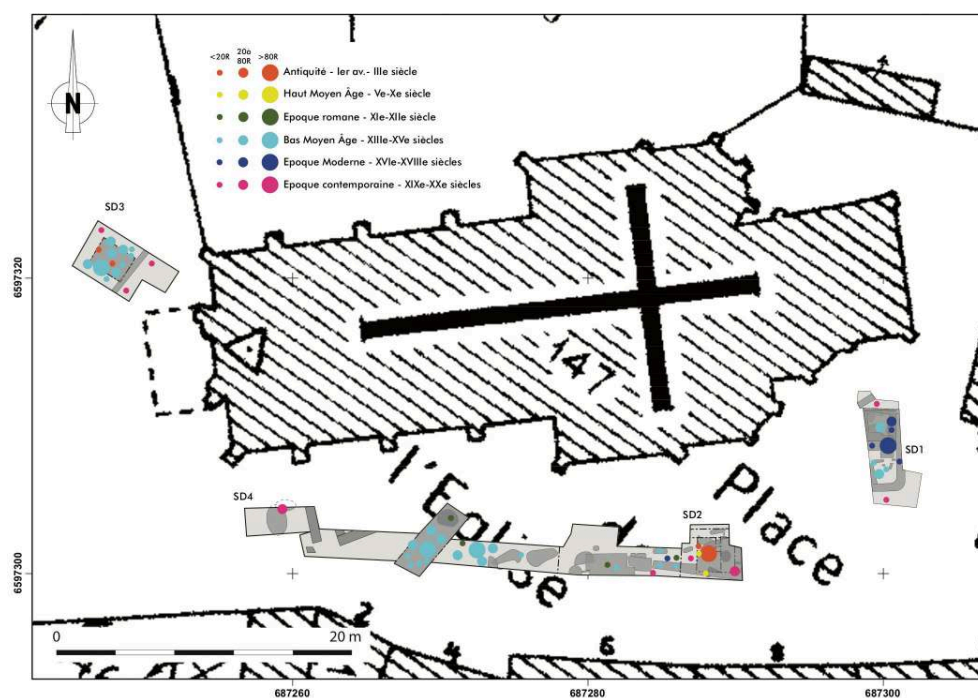
Fig. 2 – Plan général de l'opération



Échelle : 1/250.

DAO : P. Picq (Sapda).

Fig. 3 – Plan de répartition du mobilier céramique sur l'opération



DAO : P. Picq (Sapda).

BIBLIOGRAPHIE

Chaléat F. 2019 : *La salle paroissiale de l'église Saint-Martin, Rue Ronde, Cosne-d'Allier, Auvergne, Allier, 03.084*, rapport de diagnostic archéologique, Moulins, Sapda.

INDEX

lieux <https://ark.frantiqu.fr/ark:/26678/pcrtSEeAipsBLD>, <https://ark.frantiqu.fr/ark:/26678/crtB8WDYqd6u9>, <https://ark.frantiqu.fr/ark:/26678/pcrtINjYhuJGWI>, <https://ark.frantiqu.fr/ark:/26678/pcrtMfpYFqRYDI>

Année de l'opération : 2024

chronologie <https://ark.frantiqu.fr/ark:/26678/pcrtxT02uJOogm>, <https://ark.frantiqu.fr/ark:/26678/pcrtof7EHNS2e>, <https://ark.frantiqu.fr/ark:/26678/pcrtZTmusVUU24>, <https://ark.frantiqu.fr/ark:/26678/pcrtAQyKm9qosx>, <https://ark.frantiqu.fr/ark:/26678/pcrtOA7J729U5c>, <https://ark.frantiqu.fr/ark:/26678/pcrtAjWBVFSefH>, <https://ark.frantiqu.fr/ark:/26678/pcrtkWqzTusoxz>, <https://ark.frantiqu.fr/ark:/26678/pcrtPSEEZSBEJp>, <https://ark.frantiqu.fr/ark:/26678/pcrt59R77d1H15>

nature <https://ark.frantiqu.fr/ark:/26678/pcrtWWQS75V5Bc>

AUTEURS

PERRINE PICQ

Service d'archéologie préventive du département de l'Allier

DIRECTEURFOUILLES_DESCRIPTION

PERRINE PICQ

Service d'archéologie préventive du département de l'Allier