

Val-de-Reuil – Le Clos Saint-Cyr

Claire Beurion



Édition électronique

URL : <http://journals.openedition.org/adlfi/5410>
ISSN : 2114-0502

Éditeur

Ministère de la culture

Référence électronique

Claire Beurion, « Val-de-Reuil – Le Clos Saint-Cyr », *ADLFI. Archéologie de la France - Informations* [En ligne], Haute-Normandie, mis en ligne le 01 mars 2006, consulté le 01 mai 2019. URL : <http://journals.openedition.org/adlfi/5410>

Ce document a été généré automatiquement le 1 mai 2019.

© Ministère de la Culture et de la Communication, CNRS

Val-de-Reuil – Le Clos Saint-Cyr

Claire Beurion

Identifiant de l'opération archéologique : 11728 et 11829

Date de l'opération : 2006 (EX)

- 1 L'opération de diagnostic que nous avons menée concerne la 3^e tranche de la zone d'activités concertées du « Parc d'affaires des Portes de Val-de-Reuil ».
- 2 Cinq opérations de sondage ou de fouille se sont déjà succédé entre 2002 et 2005 sur les phases 1 et 2 de cette ZAC, autorisant l'exploration d'environ 36 ha. Les vestiges archéologiques, principalement du second âge du Fer, s'y sont révélés particulièrement denses. Une forte attente se portait donc sur le terrain aujourd'hui sondé, qui se développe au sud des interventions précédentes, au lieu-dit cadastral « Le Clos Saint-Cyr », sur une superficie d'environ 6,5 ha.
- 3 Celle-ci était justifiée puisqu'un riche potentiel archéologique a pu être mis en évidence (Fig. n°4 : Mobilier céramique du second âge du Fer).
- 4 De façon novatrice, des vestiges du Néolithique ancien ont été identifiés. Leur nature reste difficile à caractériser mais la qualité du mobilier recueilli dans une des fosses oriente vers une occupation domestique pérenne dont les autres témoins restent à découvrir (Fig. n°3 : Mobilier néolithique).
- 5 Un enclos complet de La Tène finale, d'une superficie de 4 500 m² a pu être délimité. Sa typologie, les nombreuses structures en creux présentes dans l'espace intérieur et le caractère domestique des restes mobiliers découverts incitent à interpréter cet ensemble comme une ferme gauloise.
- 6 Autour de cet enclos se développe un réseau parcellaire au sein duquel trois pôles d'occupation se détachent. Nous sommes, semble-t-il, en présence d'un espace ouvert, accueillant des regroupements de bâtiments d'habitation ou agricoles (grenier) et des activités artisanales (fours, scories), fréquenté entre le I^{er} s. av. J.-C. et le I^{er} s. apr. J.-C. (Fig. n°1 : Four de la Tène finale) et (Fig. n°2 : Four de la Tène finale). À l'étape du

diagnostic, il est difficile de présager, soit de la contemporanéité, soit de la succession chronologique de ces différentes implantations.

- 7 Enfin, quelques éléments mobiliers viennent attester d'une présence plus diffuse durant les II^e s. et III^e s. apr. J.-C.
- 8 Les découvertes du Clos Saint-Cyr sont en parfaite concordance avec les vestiges déjà reconnus sur le secteur. Sur plus de 25 ha, se dessine un réseau parcellaire très structuré au sein duquel sont implantés une succession de fermes encloses de La Tène finale, plusieurs pôles d'occupation ouverts des périodes gauloise et gallo-romaine et une nécropole utilisée de La Tène finale jusqu'au Bas Empire.
- 9 Un terroir gaulois, exploité par une forte communauté rurale, se fait progressivement jour sur les hauts de Val-de-Reuil.
- 10 BEURION Claire

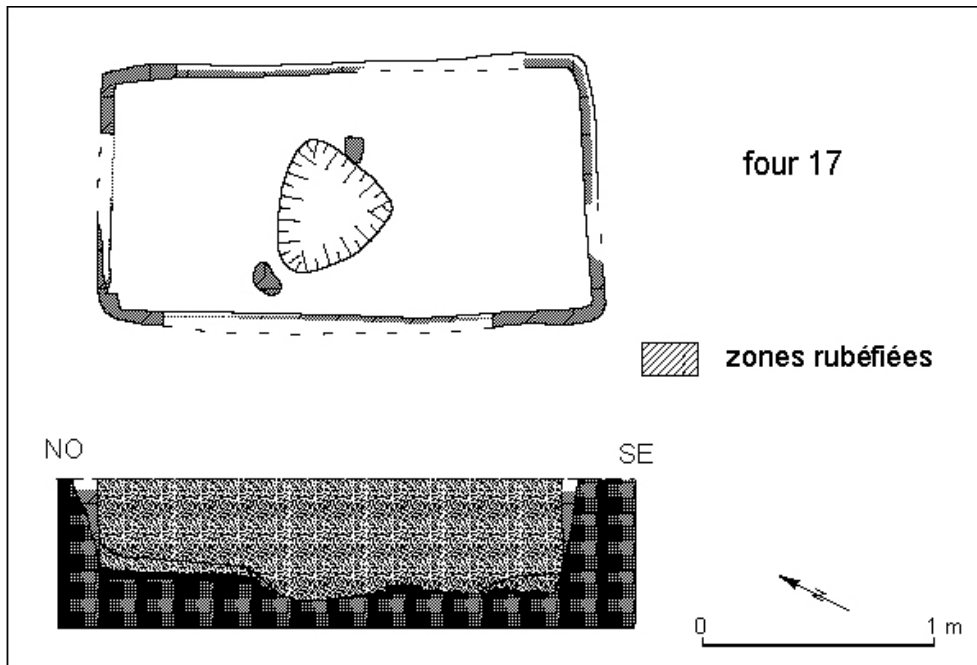
ANNEXES

Fig. n°1 : Four de la Tène finale



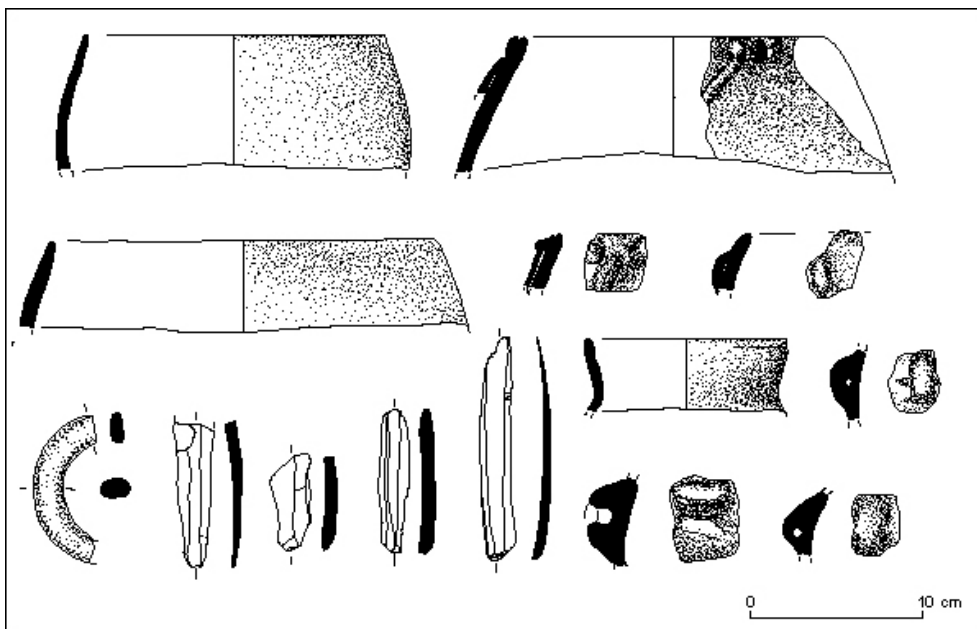
Auteur(s) : Beurion, Claire. Crédits : ADLFI (2006)

Fig. n°2 : Four de la Tène finale



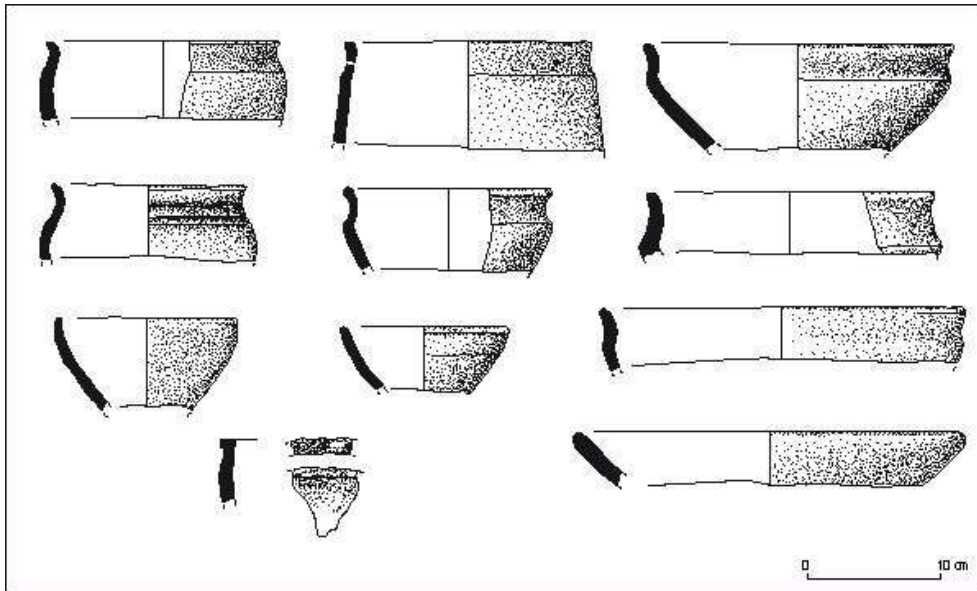
Auteur(s) : Beurion, Claire. Crédits : ADLFI (2006)

Fig. n°3 : Mobilier néolithique



Auteur(s) : Le Maho, Serge. Crédits : ADLFI (2006)

Fig. n°4 : Mobilier céramique du second âge du Fer



Auteur(s) : Le Maho, Serge. Crédits : ADLFI (2006)

INDEX

Index géographique : Haute-Normandie, Eure (27), Val-de-Reuil

Index chronologique : Deuxième âge du Fer, La Tène III, Néolithique ancien

operation Expertise (EX)

AUTEURS

CLAIRE BEURION

INRAP