



## **ADLFI. Archéologie de la France - Informations**

une revue Gallia

Auvergne-Rhône-Alpes | 2016

---

### **Thiel-sur-Acolin – Carrière des Bardiaux**

Opération préventive de diagnostic (2016)

**Gérard Vernet**

---



#### **Édition électronique**

URL : <https://journals.openedition.org/adlfi/91553>

ISSN : 2114-0502

#### **Éditeur**

Ministère de la Culture

#### **Référence électronique**

Gérard Vernet, « Thiel-sur-Acolin – Carrière des Bardiaux » [notice archéologique], *ADLFI. Archéologie de la France - Informations* [En ligne], Auvergne-Rhône-Alpes, mis en ligne le 01 mars 2021, consulté le 29 juillet 2021. URL : <http://journals.openedition.org/adlfi/91553>

---

Ce document a été généré automatiquement le 29 juillet 2021.

© ministère de la Culture et de la Communication, CNRS

---

# Thiel-sur-Acolin – Carrière des Bardiaux

Opération préventive de diagnostic (2016)

Gérard Vernet

---

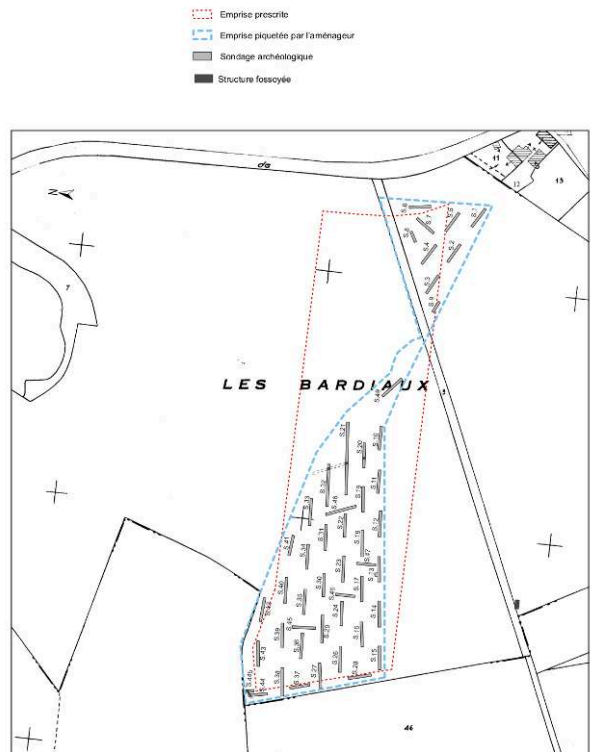
## NOTE DE L'ÉDITEUR

Organisme porteur de l'opération : Inrap

**Vernet G. 2016** : *Thiel-sur-Acolin (Allier, Auvergne-Rhône-Alpes) carrière des Bardiaux*, rapport de diagnostic, Clermont-Ferrand, Inrap.


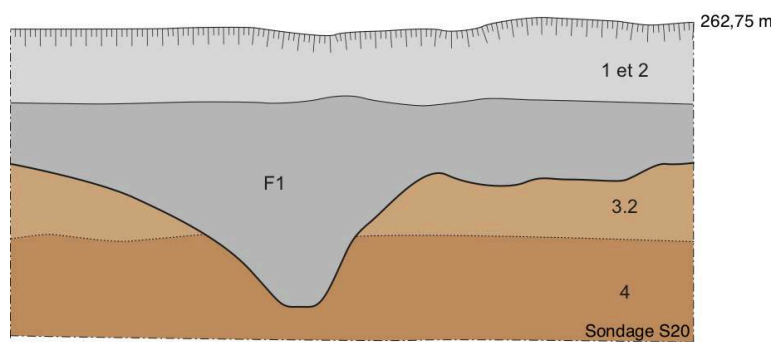
- 1 Le projet d'extension de la carrière des Bardiaux, au lieu-dit les Bardiaux, sur les parcelles AZ 74p et 9, secteur archéologiquement sensible de la commune de Thiel-sur-Acolin, a entraîné l'émission d'une prescription de diagnostic archéologique par le SRA Auvergne-Rhône-Alpes.
- 2 La zone sondée est située en Sologne bourbonnaise, à 1,5 km au sud-est du bourg de Thiel-sur-Acolin. L'altitude varie de 259 à 262 m. La surface totale des 49 sondages est de 1 964 m<sup>2</sup>, ce qui représente 7,91 % de la surface disponible (24 846 m<sup>2</sup>). L'observation des séquences sédimentaires quaternaires montre, d'une part, que le bilan d'accumulation est réduit et, d'autre part, qu'il existe un pergélisol de courte durée d'âge pléniglaciaire supérieur (postérieur à 20 000 ans BP environ).
- 3 Les indices d'occupations humaines reconnus se rapportent à une seule période chronologique : vraisemblablement l'époque gallo-romaine. Il s'agit de deux fossés (F1 et F2), qui complètent le parcellaire antique déjà observé en 2005 (Pasty 2005) et 2011 (Vernet 2011).

**Fig. 1 – Localisation de l'emprise, des sondages et des structures archéologiques sur le plan cadastral**



DAO : P. Combes (Inrap).

**Fig. 2 – Coupe et vues en coupe du fossé F1**



Cliché et DAO : G. Vernet (Inrap).

---

## BIBLIOGRAPHIE

**Pasty J.-F. 2005** : *Thiel-sur-Acolin (Allier) les Bardiaux, phase I*, rapport de diagnostic, Clermont-Ferrand, Inrap.

**Vernet G. 2011** : *Thiel-sur-Acolin (Allier, Auvergne) carrière des Bardiaux*, rapport final d'opération de diagnostic, Clermont-Ferrand, Inrap.

## INDEX

**Année de l'opération** : 2016

**chronologie** <https://ark.frantiqu.fr/ark:/26678/pcrtxT02uJOogm>, <https://ark.frantiqu.fr/ark:/26678/pcrtof7EHNS2e>, <https://ark.frantiqu.fr/ark:/26678/pcrtZTmusVUU24>

**nature** <https://ark.frantiqu.fr/ark:/26678/pcrtWWQS75V5Bc>

**lieux** <https://ark.frantiqu.fr/ark:/26678/pcrtSEeAipsBlD>, <https://ark.frantiqu.fr/ark:/26678/crtB8WDyqd6u9>, <https://ark.frantiqu.fr/ark:/26678/pcrtlNjYhuJGwI>, <https://ark.frantiqu.fr/ark:/26678/pcrtGPR1dumb2M>

**sujets** <https://ark.frantiqu.fr/ark:/26678/pcrtVHSiUuDQVO>, <https://ark.frantiqu.fr/ark:/26678/pcrtSjw3kLPdoh>

## AUTEURS

**GÉRARD VERNET**

Inrap