	Territoire biturige	Bocage bourbonnais	Boischaut nord	Boischaut sud	Brenne
Surface étudiée en km2 et en %	≈ 18 000	≈ 2195 (= 12,1 %)	≈ 1619 (= 8,9 %)	≈ 2981 (= 16,5 %)	≈ 1443 (= 8 %)
Nbre et % de sites répertoriés	2275	411 = 18,06 %	140 = 6,15 %	239 = 10,51 %	149 = 6,55 %
Nbre et % de sites correctement géoréférencés*	1178 = 51,83 %	209 = 50,85 %	92 = 65,71 %	163 = 68,20 %	127 = 85,23 %
Mode d'acquisition des données*	Prospection au sol (75 %) Prospection aérienne (36 %) Fouilles/sondages (7 %)	Prospection au sol (97 %) Prospection aérienne (1 %) Fouilles/sondages (6 %)	Prospection au sol (74 %) Prospection aérienne (42 %) Fouilles/sondages (6 %)	Prospection au sol (89 %) Prospection aérienne (15 %) Fouilles/sondages (13 %)	Prospection au sol (93 %) Prospection aérienne (16 %) Fouilles/sondages (5 %)
Intensité de la recherche archéologique et représentation du potentiel archéologique	Moyenne (maj. recherches ponctuelles)	Moyenne (maj. recherches ponctuelles)	Faible à moyenne (maj. aucune recherche ou recherches ponctuelles)	Faible à moyenne (maj. aucune recherche ou recherches ponctuelles)	Moyenne (maj. recherches ponctuelles)
Nbre et % de sites précisément datés*	401 = 17,63 %	62 = 15,09 %	26 = 18,57 %	49 = 20,50 %	22 = 14,77 %
Nbre et % de sites dont le statut a pu être déterminé pour le Haut-Empire*	829 = 36,44 %	75 = 18,47 %	52 = 48,60 %	143 = 65,30 %	85 = 60,28 %
Données paléoenvironnementales	Ponctuelles	Ponctuelles	Ponctuelles	Aucune	Ponctuelles

	Champagne berrichonne	Marche	Montagne Bourbonnaise	Pays Fort/Sancerrois	Puisaye
Surface étudiée en km2 et en %	≈ 4464 (= 24,7 %)	≈ 346 (= 1,9 %)	≈ 823 (= 4,6 %)	≈ 989 (= 5,4 %)	≈ 397 (= 2,2 %)
Nbre et % de sites répertoriés	919 = 40,40 %	33 = 1,45 %	139 = 6,11 %	44 = 1,93 %	19 = 0,84 %
Nbre et % de sites correctement géoréférencés*	432 = 47,01	29 = 87,88 %	45 = 32,37 %	11 = 25 %	16 = 84,21 %
Mode d'acquisition des données*	Prospection au sol (53 %) Prospection aérienne (71 %) Fouilles/sondages (7 %)	Prospection au sol (100 %) Fouilles/sondages (3 %)	Prospection au sol (95 %) Fouilles/sondages (9 %)	Prospection au sol (68 %) Prospection aérienne (34 %) Fouilles/sondages (5 %)	Prospection au sol (100 %) Prospection aérienne (11 %) Fouilles/sondages (11 %)
Intensité de la recherche archéologique et représentation du potentiel archéologique	Moyenne à forte (maj. recherches ponctuelles ou exhaustives)	Moyenne (maj. recherches ponctuelles)	Moyenne (maj. recherches ponctuelles)	Faible (maj. aucune recherche)	Faible (maj. aucune recherche)
Nbre et % de sites précisément datés*	200 = 21,76 %	2 = 6,06 %	8 = 5,76 %	5 = 11,36 %	2 = 10,53 %
Nbre et % de sites dont le statut a pu être déterminé pour le Haut-Empire*	379 = 69,29 %	2 = 6,06 %	8 = 5,84 %	23 = 67,65 %	8 = 42,11 %
Données paléoenvironnementales	Ponctuelles	Aucune	Aucune	Aucune	Aucune

	Sologne	Touraine	Val d'Allier/Val de Sioule	Val de Loire	Vallée de Germigny
Surface étudiée en km2 et en %	≈ 1772 (= 9,8 %)	≈ 114 (= 0,6 %)	≈ 78 (= 0,4 %)	≈ 195 (= 1,1 %)	≈ 681 (= 3,8 %)
Nbre et % de sites répertoriés	87 = 3,82 %	17 = 0,75 %	13 = 0,57 %	14 = 0,61 %	43 = 1,89 %
Nbre et % de sites correctement géoréférencés*	23 = 26,44 %	14 = 82,35 %	8 = 61,54 %	4 = 28,57 %	5 = 11,63 %
Mode d'acquisition des données*	Prospection au sol (90 %) Prospection aérienne (6 %) Fouilles/sondages (11 %)	Prospection au sol (88 %) Fouilles/sondages (12 %)	Prospection au sol (100 %)	Prospection au sol (71 %) Prospection aérienne (43 %) Fouilles/sondages (14 %)	Prospection au sol (70 %) Prospection aérienne (30 %) Fouilles/sondages (12 %)
Intensité de la recherche archéologique et représentation du potentiel archéologique	Faible (maj. aucune recherche)	Faible à moyenne (maj. aucune recherche ou recherches ponctuelles)			Faible (maj. aucune recherche)
Nbre et % de sites précisément datés*	9 = 10,34 %	2 = 11,76 %	5 = 38,46 %	2 = 14,29 %	3 = 6,98 %
Nbre et % de sites dont le statut a pu être déterminé pour le Haut-Empire*	25 = 41,67 %	3 = 17,65 %	1 = 7,69 %	7 = 63,64 %	17 = 47,22 %
Données paléoenvironnementales	Aucune	Aucune	Aucune	Aucune	Aucune

* Pourcentages calculés sur le nombre de sites répertoriés dans chaque "région naturelle"

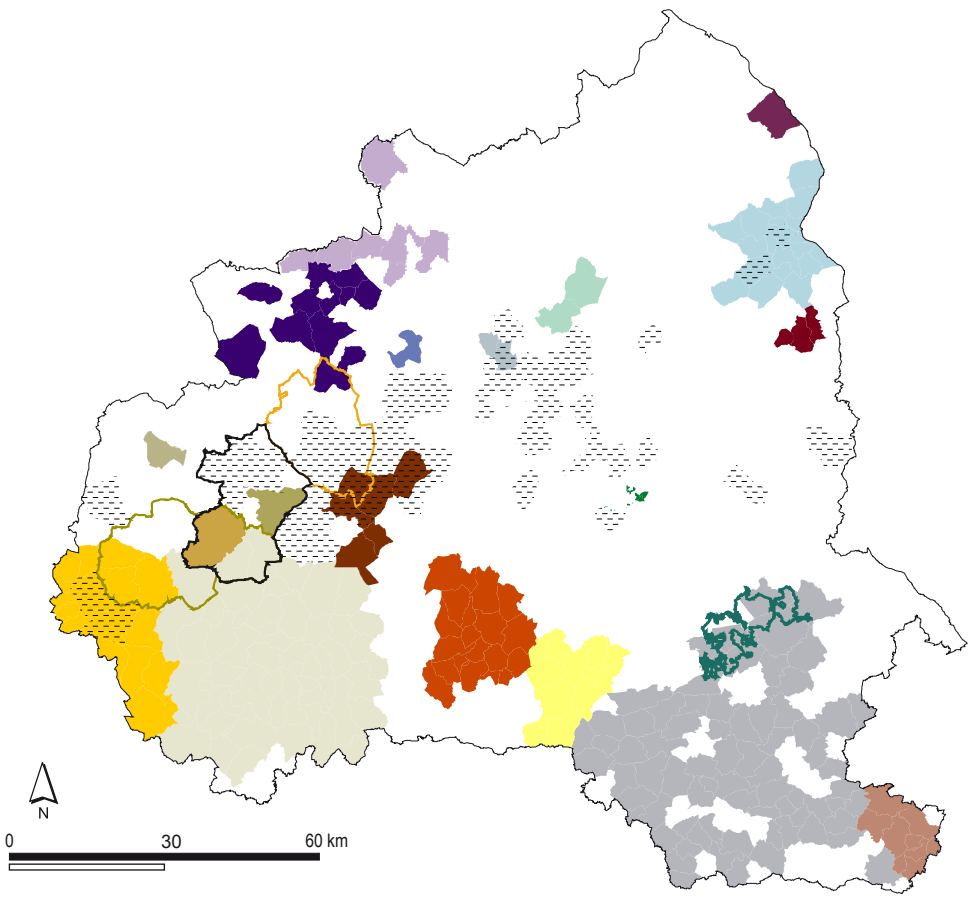

Allier
- Forêt de Tronçais, E. Bertrand 1960-1990/L. Laüt 2000-2002
- Le Bourbonnais, Cercle archéologique de Montluçon (M. Piboule) 1966-1990
- Canton de Chantelle, H. Delaume 1966-1984/F. Gauthier 1995-1997
- Le Montet - Cosne-d'Allier, C. Gandini/D. Lallemand 2002

Indre
- Canton de Levroux, O. Buchsenschutz 1968-1984
- Secteur nord de Châteauroux, D. Audoux/D. Dubant 1977-1987
- "Cantons nord de l'Indre", C. Soyer 1980
- ATP *Argentomagus*, F. Dumasy/N.Dieudonné-Glad/ L. Laüt 1985-1993
- Canton du Blanc, L. Laüt 1991
- Vendoeuvres - Clion-sur-Indre, R. Lecourt 1991-1994
- Canton de Buzançais, S. Krausz 1993-1994
- Canton de la Châtre, S. Krausz 1995-1996
- Vallée de l'Indre, C. Gandini 2001
- "Brenne des étangs", R. Benarrous 2001-2003

Cher
- Canton de Sancerre, G. Cobolet 1979
- Cerbois - Lury-sur-Arnon, S. Jesset 1993/C. Bouquet 1995
- Canton de Châteaumeillant, P. Poulle 1995-1996
- Forêt d'Allogny, J.-M. Bordeloup *et al.* 1996-1998
- Sancergues, N. Poirier 2004-2006
- Graçay - Reboursin, C. Gandini 2006-2007
- Forêts de Saint-Germain-des-Bois et de Chavannes, A. Maussion 1999

Loiret
- B. Edeine, 1971-1984

Loir-et-Cher
- Beaulieu-sur-Loire, J.-P. Halley/P. Jarret 1991-1998

Indre et Cher
- "Prospection ponctuelle élargie" sur des établissements repérés d'avion, C. Gandini 2000-2003

CG 07

Annexe II : Emprise des zones prospectées au sol.

FICHE DESCRIPTIVE DU SITE

Département | **Coordonnées Lambert** | **N° de site**

Commune x y z

Lieu-dit x y

IGN 1/25 000

Cadastre Année Section Parcelle(s)

Propriétaire Nom Adresse

Nature du site
☐ en surface ☐ en surface/enfoui
☐ enfoui ☐ hors du sol

État actuel
☐ conservé ☐ partiellement conservé ☐ détruit

Menaces éventuelles

Topographie **Orientation**

Géologie **Hydrographie**

Occupation du sol ☐ labour ☐ cultivé ☐ chaume ☐ vigne ☐ verger ☐ prairie ☐ friche ☐ bois ☐ bâti ☐ autre

Météo **Visibilité au sol** ☐ bonne ☐ moyenne ☐ mauvaise ☐ nulle

Surface

Densité ☐ forte ☐ moyenne ☐ faible

Nbre de concentrations

Anomalies ☐ micro-relief ☐ excavation ☐ flore

Mobilier archéologique
☐ préhistorique ☐ haut moyen âge
☐ néolithique ☐ moyen âge
☐ âge du bronze ☐ moderne
☐ âge du fer ☐ indéterminé
☐ gallo-romain

État de conservation du mobilier
☐ conservé/intact
☐ érodé
☐ très érodé
☐ fragmenté
☐ très fragmenté

Commentaires

Croquis

Auteur **Date de la prospection**

Annexe IIIa : Fiche descriptive de site.

ÉTUDE D'UNE CONCENTRATION

Surface ☐

Densité ☐ forte ☐ moyenne ☐ faible

Anomalies ☐ micro-relief ☐ excavation ☐ flore

N° de site

Concentration n° ☐

État de conservation du site ☐ conservé/intact ☐ érodé ☐ très érodé ☐ fragmenté ☐ très fragmenté

Matériaux de construction/Décor

Tegulae/imbrices
- ☐ aucune
- ☐ rares
- ☐ peu abondantes
- ☐ abondantes
- ☐ très abondantes

- ☐ **Pierre de construction**
- ☐ **Brique**
- ☐ **Mortier de chaux**
- ☐ **Torchis**

- ☐ **Mortier de tuileau**
- ☐ **Brique de pilette**
- ☐ ***Tubulus***

- ☐ **Enduit peint**
- ☐ **Tesselle de mosaïque**
- ☐ **Marbre**
- ☐ **Bloc sculpté**

- ☐ **Aucun matériau de construction**

- ☐ **Autre**

Mobilier

- ☐ préhistorique
- ☐ néolithique
- ☐ âge du bronze
- ☐ âge du fer
- ☐ gallo-romain
- ☐ haut moyen âge
- ☐ moyen âge
- ☐ moderne
- ☐ indéterminé

Céramique
- ☐ aucune
- ☐ rare
- ☐ peu abondante
- ☐ abondante
- ☐ très abondante

- ☐ **Amphore**
- ☐ **Bronze**
- ☐ **Clou**
- ☐ **Fer**
- ☐ **Meule**
- ☐ **Monnaie**
- ☐ **Parure**
- ☐ **Peson**

Scorie
- ☐ aucune
- ☐ rare
- ☐ peu abondante
- ☐ abondante
- ☐ très abondante

- ☐ **Silex**
- ☐ **Verre**
- ☐ **Autre**

Commentaires

Auteur ☐ **Date de la prospection** ☐

Annexe IIIb : Fiche de concentration.

Commune : **N° d'inventaire :**
Lieu-dit : **Concentration n° :**

Catégorie		NR	% NR	NMI	% NMI	Profil	Bord	Fond	Anse	Autre	Décor	Mar.	Observations
Sigillée	Italie/Lyon												
	Sud Gaule												
	Centre Gaule												
	Centre-Ouest												
	Centre-Est												
	Est												
	Indéterminée												
	Total												
Revêtement argileux oxydant	Enduit rouge												
	ERP												
	Engobe rouge												
	Engobe orange												
	Engobe rouge orangé												
	Eponge/Marbrée												
	Engobe brossé												
Parois fines	Type Aco												
	Plombifère												
	Vernis noir												
	Vernis rouge												
	Type Beuvray												
	Sablée												
	Indéterminées												
	Total												
Métallescente													
Terra nigra													
Noire polie													
Grise estampée													
Peinte													
Engobe micacé													
Engobe blanc													
Claire engobée	Engobe clair												
	Engobe orangé												
	Total												
Commune	Claire												
	Sombre												
	Indéterminée												
	Total												
Non tournée	Type Besançon												
	Précoce indéterminée												
	Tardive												
	Dolium												
	Indéterminée												
	Total												
Amphore	Italique												
	Tarraconaise												
	Bétique												
	Orient												
	Gaule												
	Régionale												
	Indéterminée												
	Total												
Céra. Laténienne													
Céra. Haut M.-A													
Céra. Médiévale													
Céra. Moderne													
Autre													
Indéterminée*													

Verre												
Monnaie												
Fer												
Objets en métal divers (or, arg., br.)												

*La ligne intitulée « indéterminée » recense les tessons dont la catégorie n'a pu être précisée.

Annexe IIIc : Fiche inventaire du mobilier archéologique recueilli en prospection pédestre.

La totalité du matériel céramique a fait l'objet d'un comptage systématique et d'un inventaire par groupe techno-typologique. L'étude quantitative repose sur deux méthodes : le Nombre de Restes (NR) et le Nombre Minimum d'Individus (NMI), obtenu à partir du nombre le plus élevé des formes (bords, fonds ou anses[1]) ou des éléments caractéristiques (décors ou estampilles), selon le *Protocole Beuvray* (ARCELIN, TUFFREAU-LIBRE 1998). Les chiffres ne sont pas significatifs en eux-mêmes, mais les proportions obtenues permettent de comparer la valeur des différentes catégories de céramique au sein d'un même assemblage[2], et d'un site à l'autre.

[1] Les anses étant bien entendu à diviser par deux.

[2] Les pourcentages ont été calculés lorsque le Nombre de Restes atteint un minimum de 50 tessons.

N° d'inventaire

LOCALISATION ADMINISTRATIVE

Département
Commune
Lieu-dit

Coordonnées Lambert II étendu / Précision (bonne/approximative)
IGN 1/25 000e
Cadastre

SITUATION TOPOGRAPHIQUE

Relief - Altitude
Orientation

Géologie
Pédologie

Distance à l'eau
Distance à la voirie

INTERVENTIONS ARCHÉOLOGIQUES

Année(s) / Type(s) d'intervention / Chercheur(s)

DESCRIPTION DU SITE

Plan (prospection aérienne, fouille)
Superficie
Mode de construction : *terre et bois / dur*
Nombre de bâtiments
Porche d'entrée : *- aucun / simple / monumental*
Clôture(s) : *- aucune / une / plusieurs*
- en pierre / fossoyée
- simple / accolées / emboîtées
Bâtiment principal :
Plan : *- carré*
- rectangulaire
- plan en U
- péristyle
Galerie : *- aucune*
- une
- plusieurs
Pièce(s) d'angle : *- aucune*
- une
- symétriques aux angles
- latérales
- en avancée
Nombre de pièces
Superficie
Bâtiment(s) secondaire(s) :
Nombre
Superficie
Matériaux de construction
Equipement(s) : *bains / système(s) d'alimentation pour l'eau (puits, aqueduc, etc.) / lieu de culte*

Image en surface
Visibilité : *bonne / moyenne / mauvaise*
Nombre de concentration
Superficie
Densité du mobilier

Matériaux de construction et fréquence
Mobilier et fréquence (céramique, objet(s) domestique(s), verrerie, monnaie, parure, scories, etc.)

Indices d'activité agricole (céréales, élevage, viticulture)
Indices d'activité artisanale (métallurgie, céramique, etc.)

DATATION

Typo-chronologie : *- Indéterminée*
- Age du Fer
- Gallo-romain
- Gallo-romain précoce
- Haut-Empire
- Antiquité tardive
- Haut Moyen-Age

Datation :
- Date de création
- Date d'abandon
Durée d'occupation
Occupation antérieure
Occupation postérieure

OBSERVATIONS (remarques éventuelles, commentaire libre)

BIBLIOGRAPHIE

Rédacteur et date de la fiche

Annexe IIId : Fiche d'enregistrement des habitats ruraux.
Réalisée sous FileMaker Pro 5.

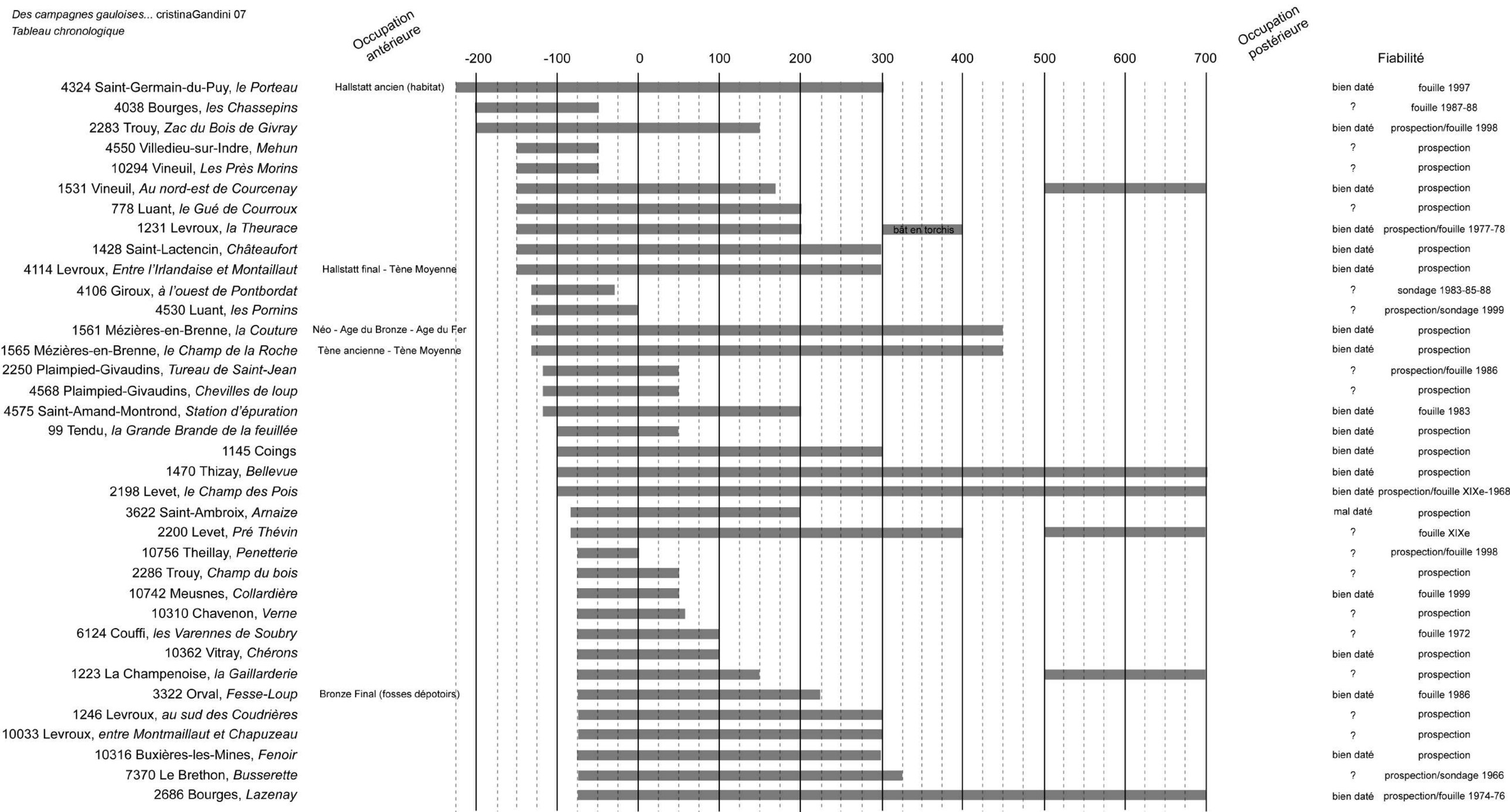
Occupation antérieure
-200
-100
0
100
200
300
400
500
600
700
Occupation postérieure
Fiabilité
4324 Saint-Germain-du-Puy, le Porteau
4038 Bourges, les Chassepins
2283 Trouy, Zac du Bois de Givray
4550 Villedieu-sur-Indre, Mehun
10294 Vineuil, Les Près Morins
1531 Vineuil, Au nord-est de Courcenay
778 Luant, le Gué de Courroux
1231 Levroux, la Theurace
1428 Saint-Lactencin, Châteaufort
4114 Levroux, Entre l'Irlandaise et Montaillaut
4106 Giroux, à l'ouest de Pontbordat
4530 Luant, les Pornins
1561 Mézières-en-Brenne, la Couture
1565 Mézières-en-Brenne, le Champ de la Roche
2250 Plaimpied-Givaudins, Tureau de Saint-Jean
4568 Plaimpied-Givaudins, Chevilles de loup
4575 Saint-Amand-Montrond, Station d'épuration
99 Tendu, la Grande Brande de la feuillée
1145 Coings
1470 Thizay, Bellevue
2198 Levet, le Champ des Pois
3622 Saint-Ambroix, Arnaize
2200 Levet, Pré Thévin
10756 Theillay, Penetterie
2286 Trouy, Champ du bois
10742 Meusnes, Collardière
10310 Chavenon, Verne
6124 Couffi, les Varennes de Soubry
10362 Vitray, Chérons
1223 La Champenoise, la Gaillarderie
3322 Orval, Fesse-Loup
1246 Levroux, au sud des Coudrières
10033 Levroux, entre Montmaillaut et Chapuzeau
10316 Buxières-les-Mines, Fenoir
7370 Le Brethon, Busserette
2686 Bourges, Lazenay
Hallstatt ancien (habitat)
Hallstatt final - Tène Moyenne
Néo - Age du Bronze - Age du Fer
Tène ancienne - Tène Moyenne
Bronze Final (fosses dépotoirs)
bât en torchis
bien daté fouille 1997
? fouille 1987-88
bien daté prospection/fouille 1998
? prospection
? prospection
bien daté prospection
? prospection
bien daté prospection/fouille 1977-78
bien daté prospection
bien daté prospection
? sondage 1983-85-88
? prospection/sondage 1999
bien daté prospection
bien daté prospection
? prospection/fouille 1986
? prospection
bien daté fouille 1983
bien daté prospection
bien daté prospection
bien daté prospection
bien daté prospection/fouille XIXe-1968
mal daté prospection
? fouille XIXe
? prospection/fouille 1998
? prospection
bien daté fouille 1999
? prospection
? fouille 1972
bien daté prospection
? prospection
bien daté fouille 1986
? prospection
? prospection
bien daté prospection
? prospection/sondage 1966
bien daté prospection/fouille 1974-76

Des campagnes gauloises... cristinaGandini 07
Tableau chronologique

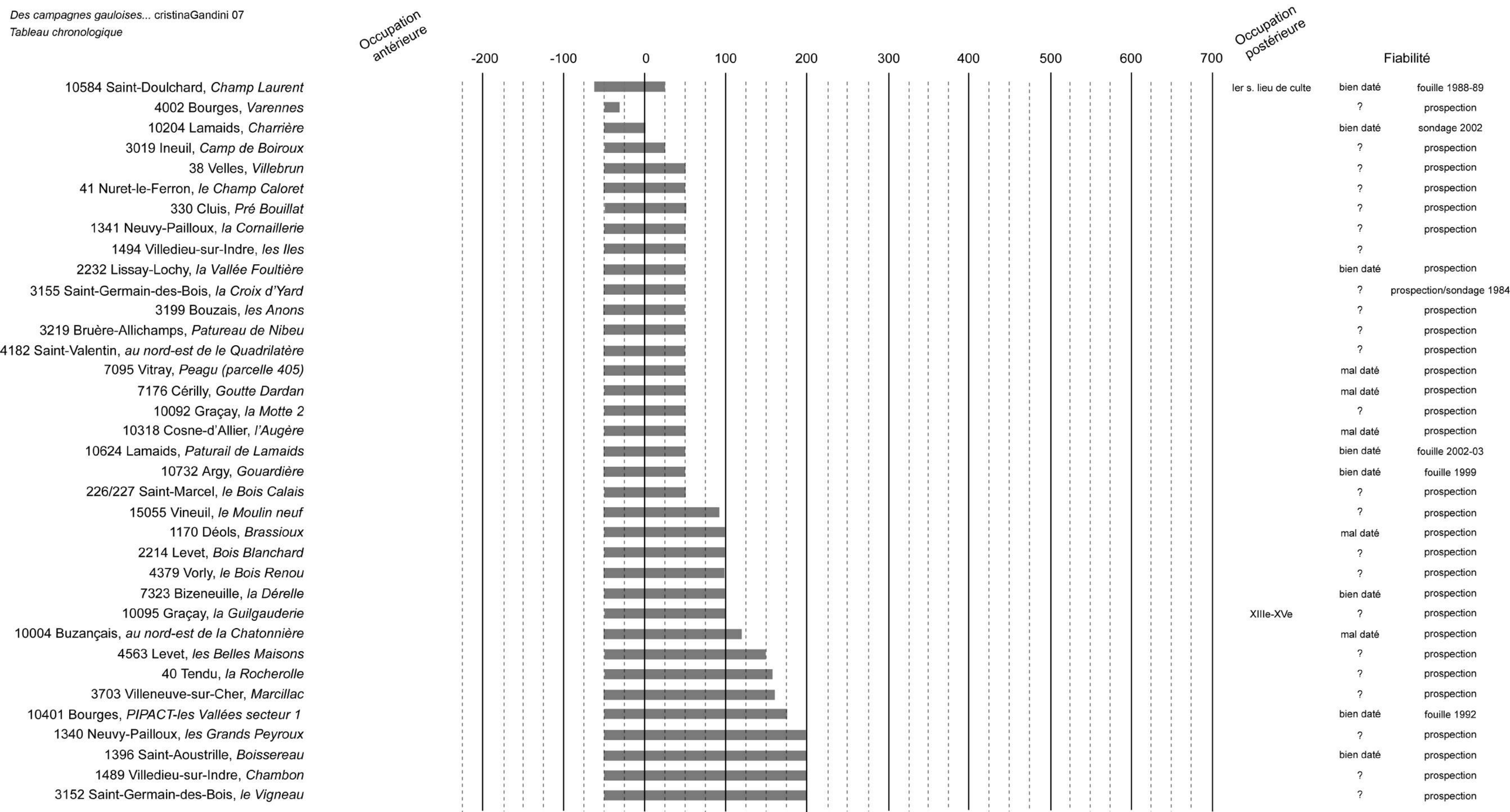

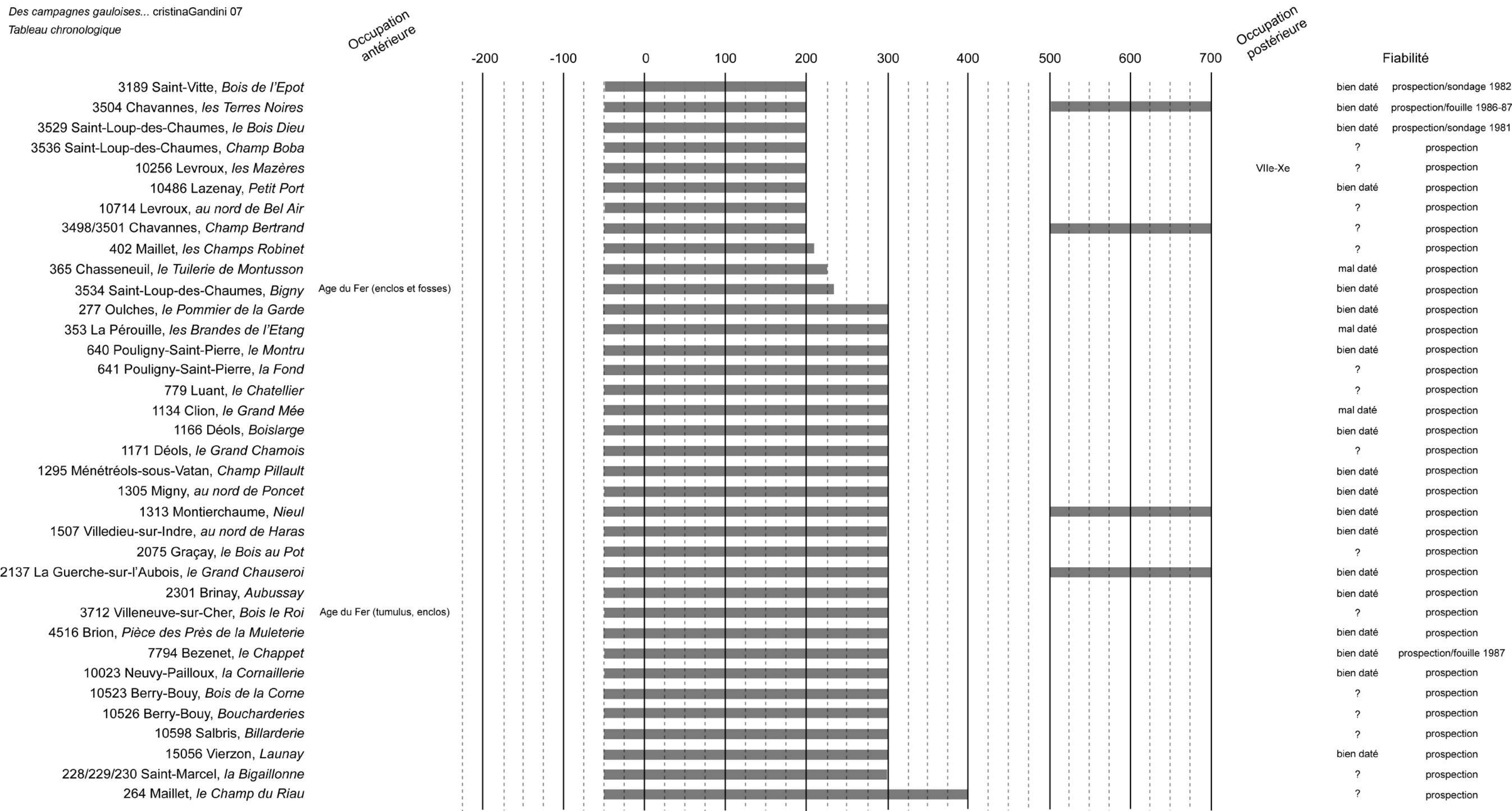
Occupation antérieure
-200
-100
0
100
200
300
400
500
600
700
Occupation postérieure
Fiabilité
3189 Saint-Vitte, *Bois de l'Epot*
3504 Chavannes, *les Terres Noires*
3529 Saint-Loup-des-Chaumes, *le Bois Dieu*
3536 Saint-Loup-des-Chaumes, *Champ Boba*
10256 Levroux, *les Mazères*
10486 Lazenay, *Petit Port*
10714 Levroux, *au nord de Bel Air*
3498/3501 Chavannes, *Champ Bertrand*
402 Maillet, *les Champs Robinet*
365 Chasseneuil, *le Tuilerie de Montusson*
3534 Saint-Loup-des-Chaumes, *Bigny*
Age du Fer (enclos et fosses)
277 Oulches, *le Pommier de la Garde*
353 La Pérouille, *les Brandes de l'Etang*
640 Pouligny-Saint-Pierre, *le Montru*
641 Pouligny-Saint-Pierre, *la Fond*
779 Luant, *le Chatellier*
1134 Clion, *le Grand Mée*
1166 Déols, *Boislarge*
1171 Déols, *le Grand Chamois*
1295 Ménétréols-sous-Vatan, *Champ Pillault*
1305 Migny, *au nord de Poncet*
1313 Montierchaume, *Nieul*
1507 Villedieu-sur-Indre, *au nord de Haras*
2075 Graçay, *le Bois au Pot*
2137 La Guerche-sur-l'Aubois, *le Grand Chauseroi*
2301 Brinay, *Aubussay*
3712 Villeneuve-sur-Cher, *Bois le Roi*
Age du Fer (tumulus, enclos)
4516 Brion, *Pièce des Près de la Muleterie*
7794 Bezenet, *le Chappet*
10023 Neuvy-Pailloux, *la Cornaillerie*
10523 Berry-Bouy, *Bois de la Corne*
10526 Berry-Bouy, *Boucharderies*
10598 Salbris, *Billarderie*
15056 Vierzon, *Launay*
228/229/230 Saint-Marcel, *la Bigaillonne*
264 Maillet, *le Champ du Riau*
VIIe-Xe
bien daté prospection/sondage 1982
bien daté prospection/fouille 1986-87
bien daté prospection/sondage 1981
? prospection
? prospection
bien daté prospection
? prospection
? prospection
? prospection
mal daté prospection
bien daté prospection
bien daté prospection
mal daté prospection
bien daté prospection
? prospection
? prospection
mal daté prospection
bien daté prospection
? prospection
bien daté prospection
bien daté prospection
bien daté prospection
bien daté prospection
? prospection
bien daté prospection
bien daté prospection
? prospection
bien daté prospection
bien daté prospection
? prospection
? prospection
? prospection
bien daté prospection
? prospection
? prospection

Des campagnes gauloises... cristinaGandini 07

Tableau chronologique

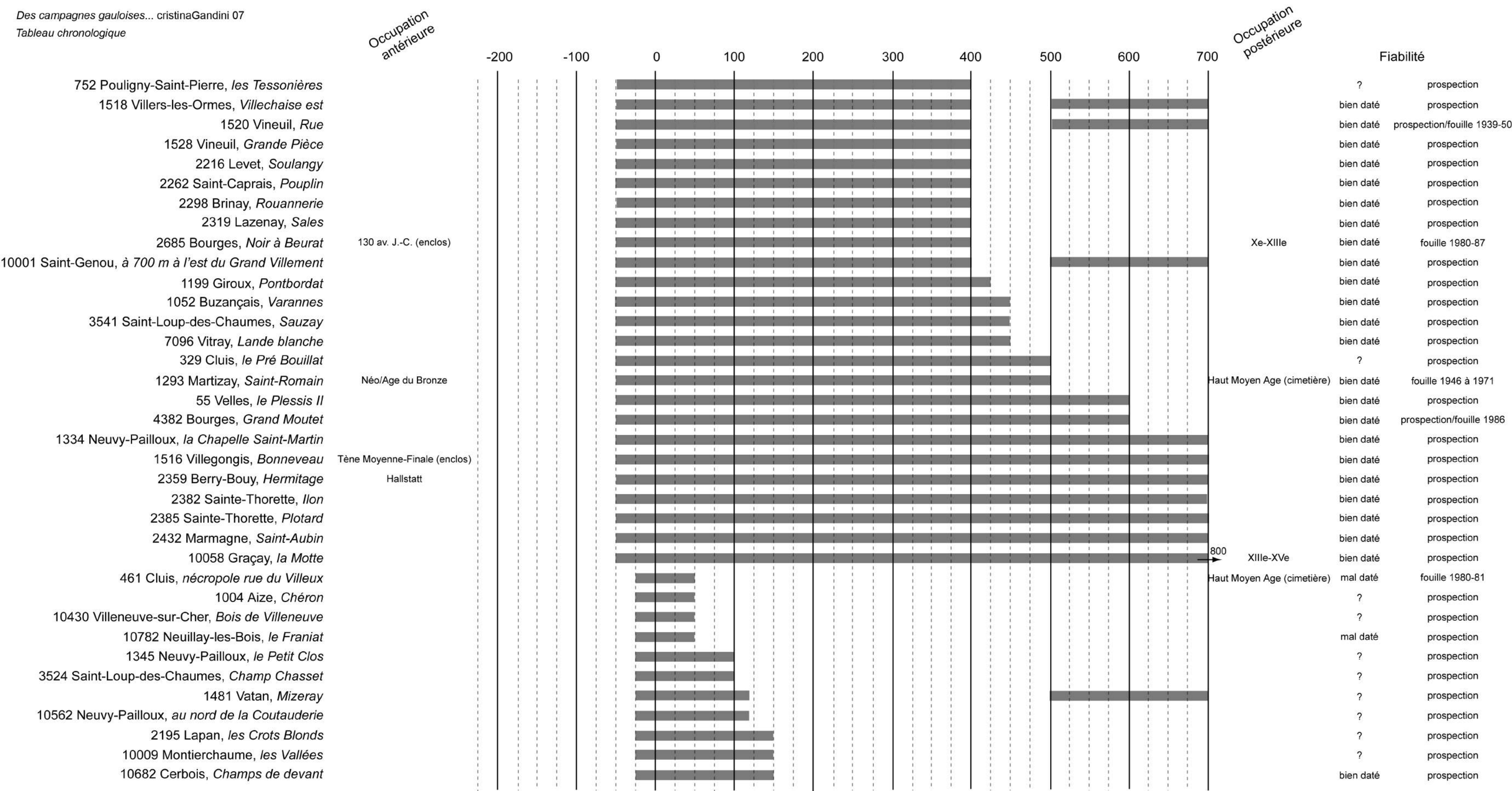

Des campagnes gauloises... cristinaGandini 07

Tableau chronologique

	Occupation antérieure	Occupation postérieure	Fiabilité	
1101 Chezelles, *Marais*			?	prospection
7186 Colombier, *la Coudre*			bien daté	prospection
2151 Santranges, *les Gauthiers*			?	prospection
2233 Lissay-Lochy, *Petits verrières*			?	prospection
2388 Sainte-Thorette, *la Garance*			bien daté	prospection
3528 Saint-Loup-des-Chaumes, *Grand Bois Dieu*	Age du fer (nécropole)		bien daté	prospection/sondage 1981
3601 Mareuil-sur-Arnon, *Beauregard*			bien daté	prospection
4000 Bourges, *entre la Vernusse et la Cave*			?	prospection
4058 Brion, *les Grandes Chapelles*	Néo moyen/Age du Bronze-du Fer		bien daté	prospection/fouille 1993
10474 Trouy, *Chemin de Lunery*		Haut-Empire (site 2279)	bien daté	prospection
10521 Mehun-sur-Yèvre, *Buisson de Dérouet*			bien daté	prospection
10679 Montierchaume, *la Mardelle à la Cane*			?	prospection
65 Luant, *le Grand communal*			?	prospection
166 Maillet, *le Rinjard*			?	prospection
286 Parnac, *la Ronde*			mal daté	prospection
313 Argenton-sur-Creuse, *les Rozets*			bien daté	prospection
372 Maillet, *Nausoche*			bien daté	prospection
1013 Arpheuilles, *la Mazère*			mal daté	prospection
1055 Buzançais, *la Savatte*	Age du Fer		?	fouille 1990-91
1139 Coings, *aérodrome Châteauroux-Déols*			?	sondage 1995
1452 Sainte-Gemme, *l'Etang Crevé*			bien daté	prospection
2188 Arçay, *l'Etué*			bien daté	prospection
2196 Lapan, *les Crots Ménars*			mal daté	prospection
2336 Preuilly, *Champ des Boiboisseau*			bien daté	prospection
2363 Berry-Bouy, *les Cloux*			bien daté	prospection
2550 Menetou-Râtel, *le Lavoir*			mal daté	prospection
3288 Colombiers, *Champ de la Chenille*			mal daté	prospection
7103 Saint-Bonnet-Troncet, *Morat*			bien daté	prospection
7990 Isle-et-Bardais, *la Jarrye*			?	prospection
10021 Brion, *la Longuerolle*			?	prospection
10082 Naves, *les Contamines*			bien daté	prospection
10524 Berry-Bouy, *Hâtres*			mal daté	prospection
10651 Vierzon, *Vieux Domaine*	Bronze Final IIb-IIIa (habitat)/ 1er Age du Fer (nécropole)		?	fouille 1998-2000
10683 Cerbois, *Champs de devant*			bien daté	prospection
10710 Neuillay-les-Bois, *le Chatelet*			?	prospection
3676 Le Subdray, *les Chagnières*	Age du fer (enclos)	Haut Moyen Age (site 10693)	bien daté	fouille 1995-96

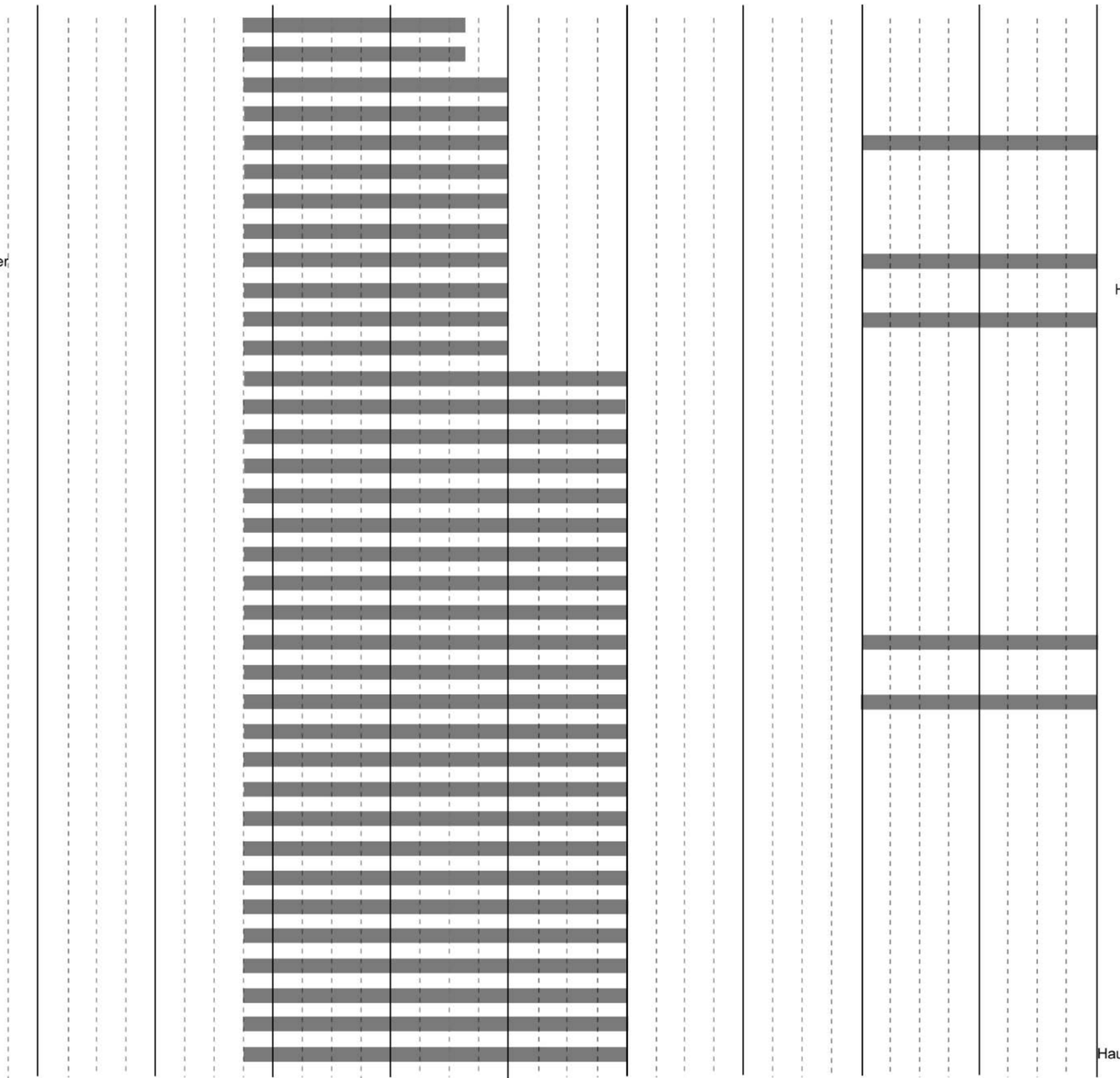

Des campagnes gauloises... cristinaGandini 07

Tableau chronologique



Des campagnes gauloises... cristinaGandini 07

Tableau chronologique

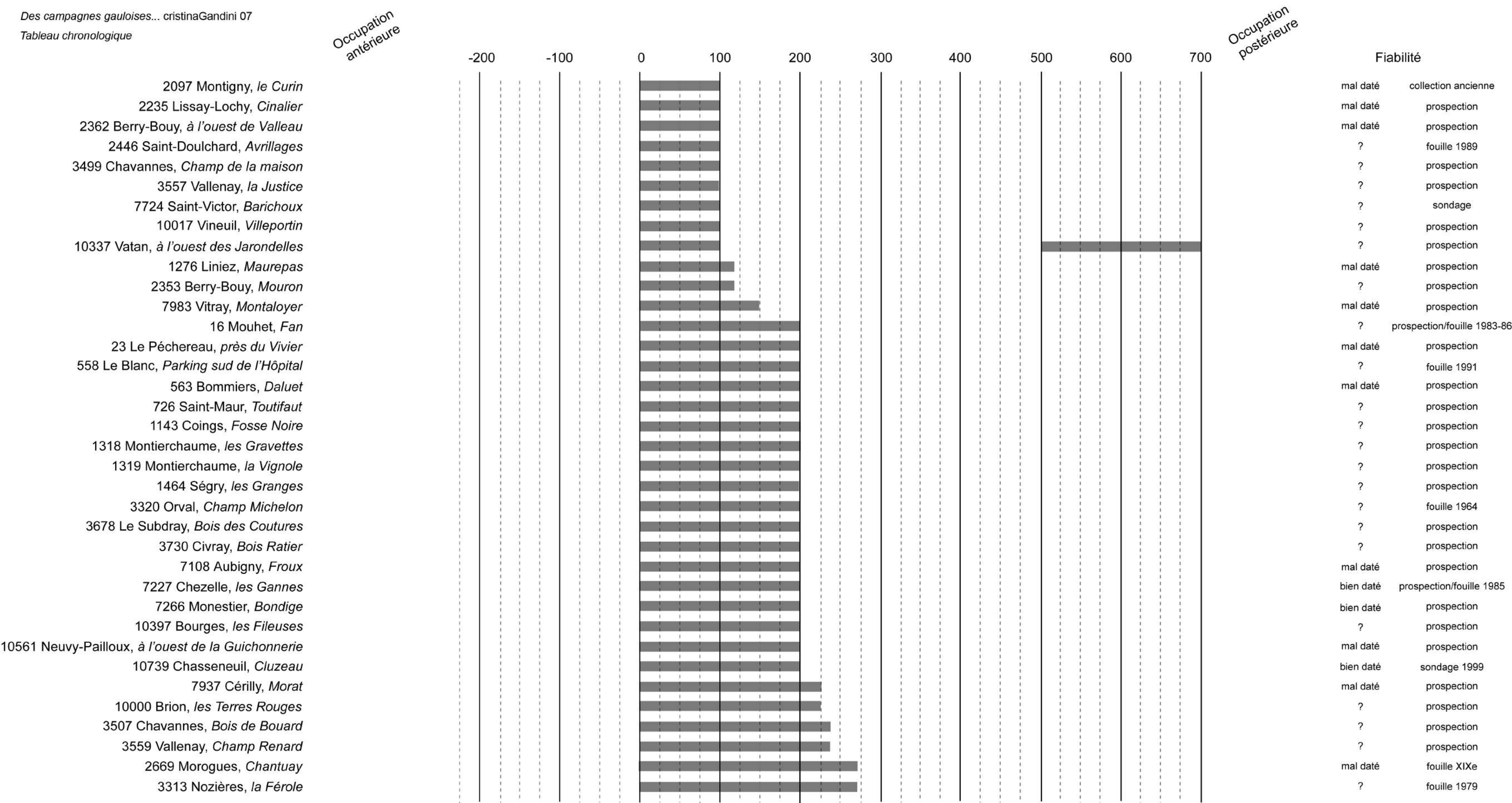

Des campagnes gauloises... cristinaGandini 07

Tableau chronologique

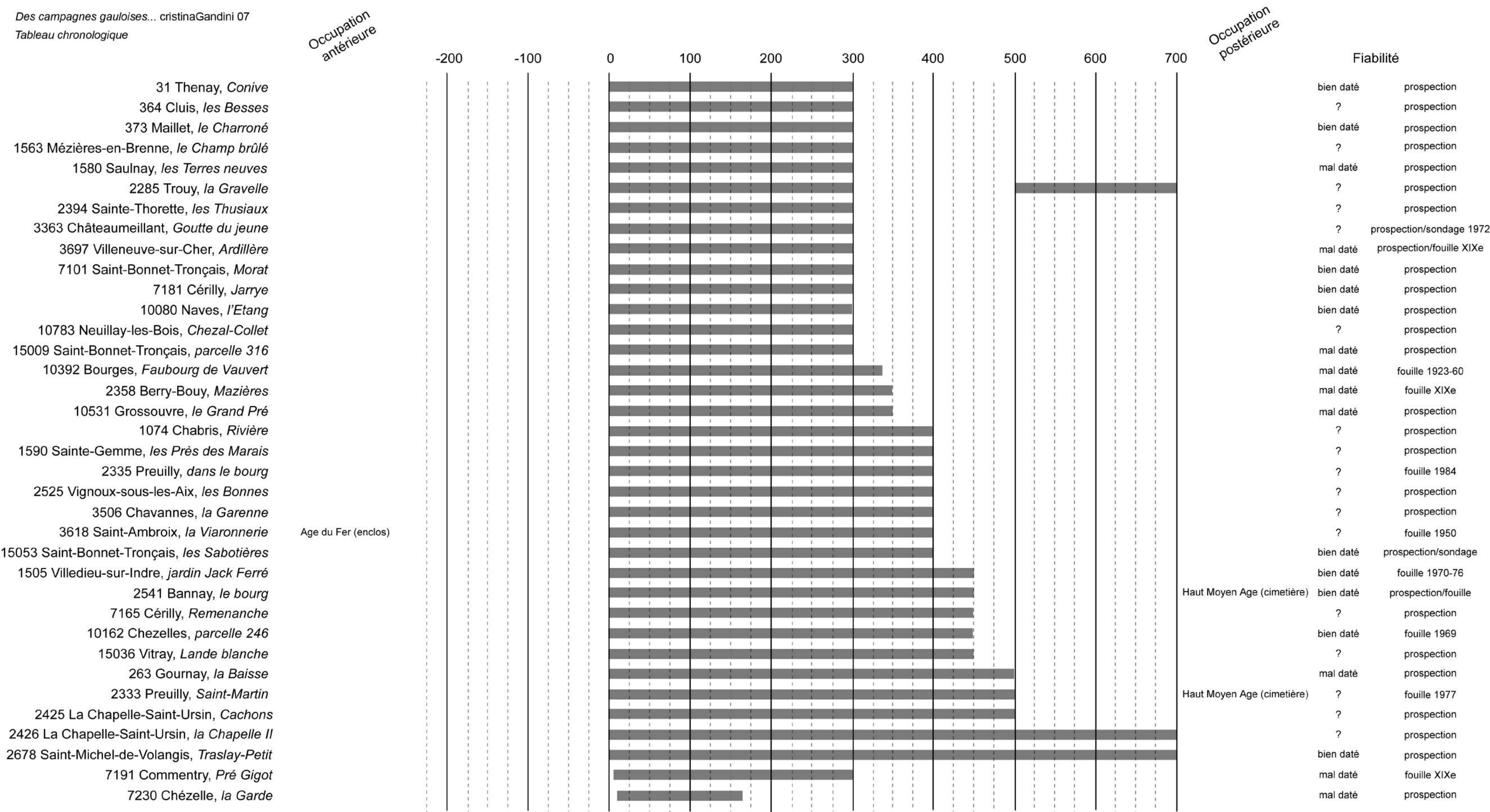

Des campagnes gauloises... cristinaGandini 07

Tableau chronologique

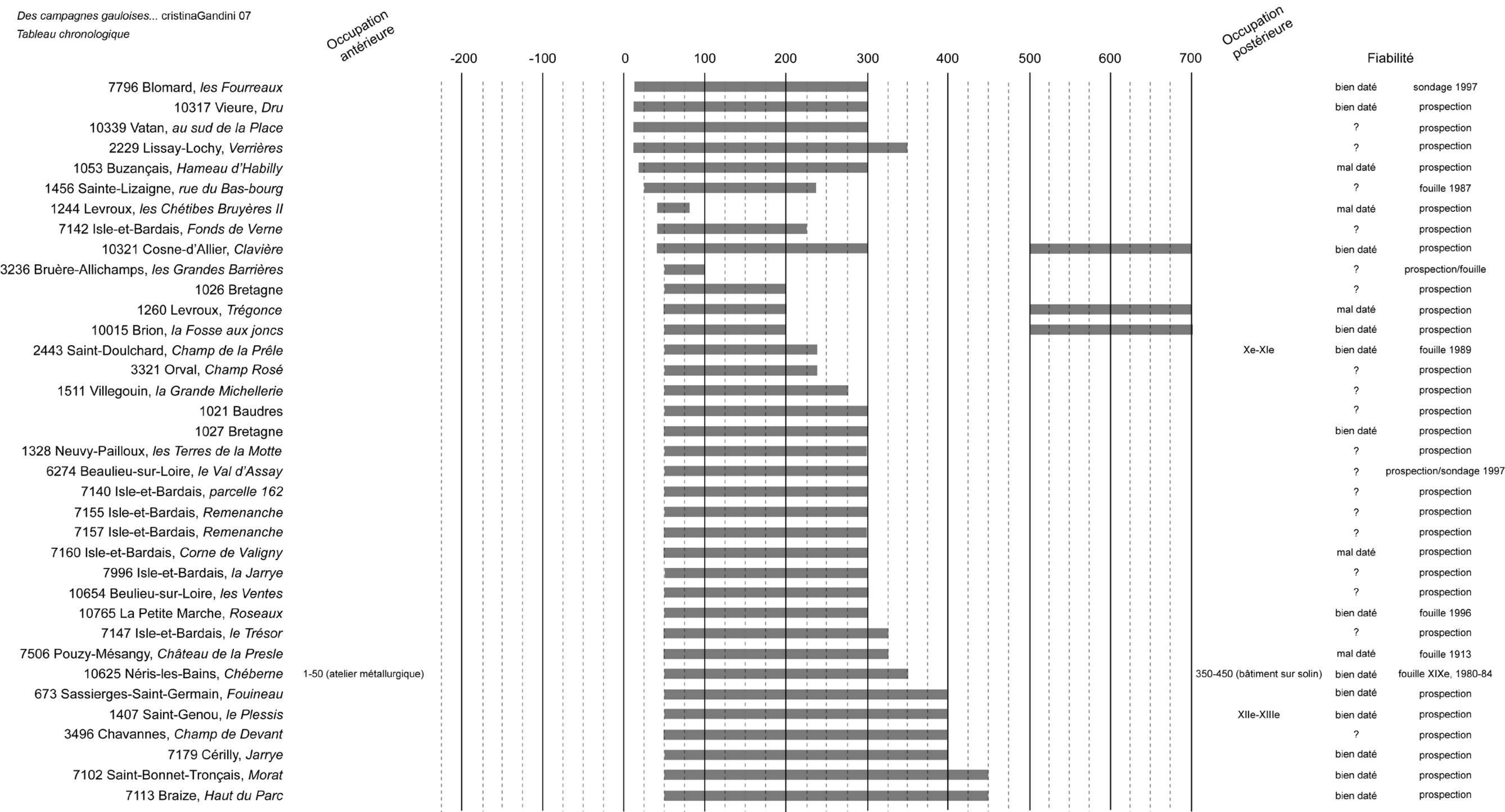

Des campagnes gauloises... cristinaGandini 07

Tableau chronologique

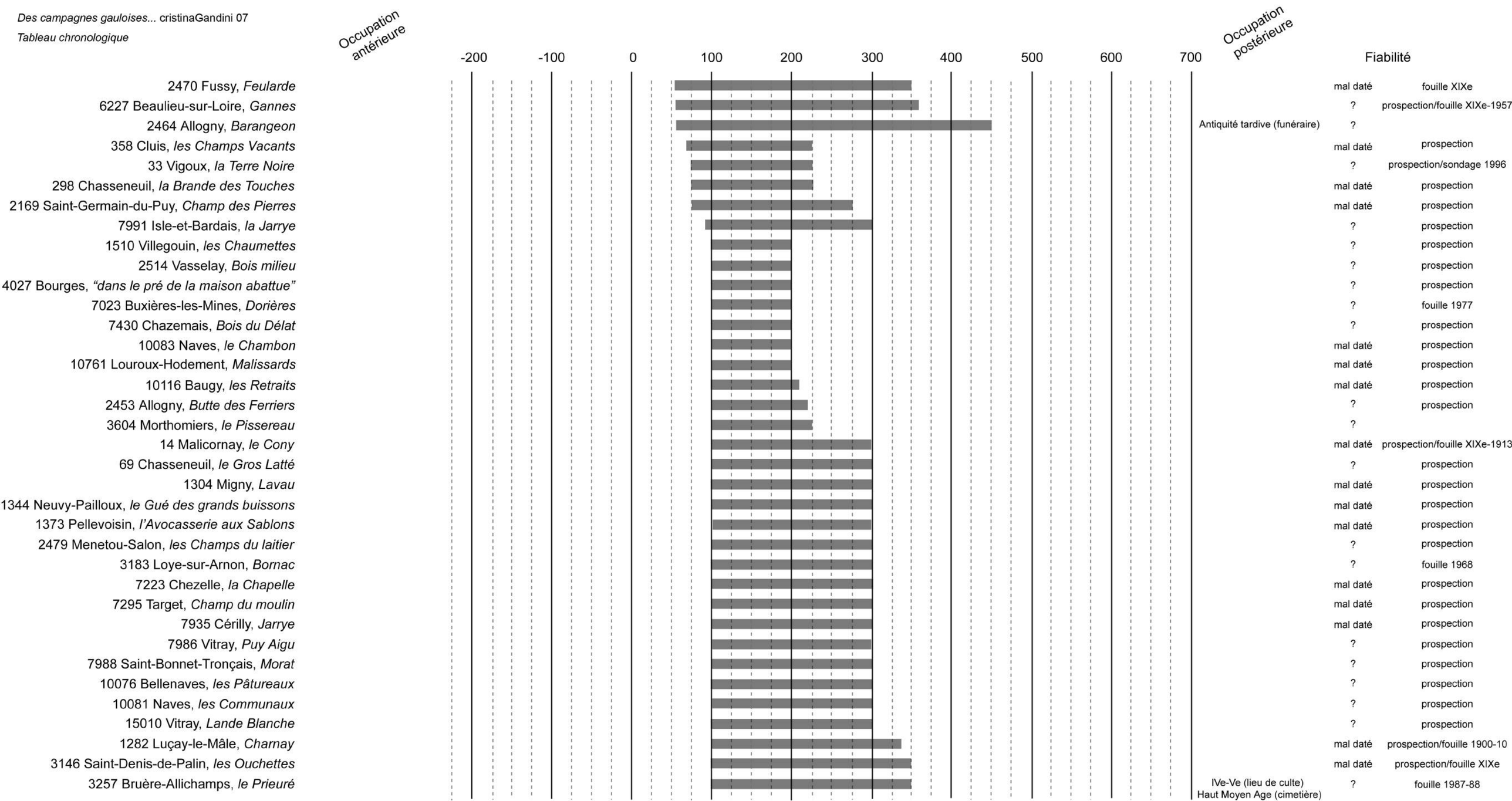

Des campagnes gauloises... cristinaGandini 07
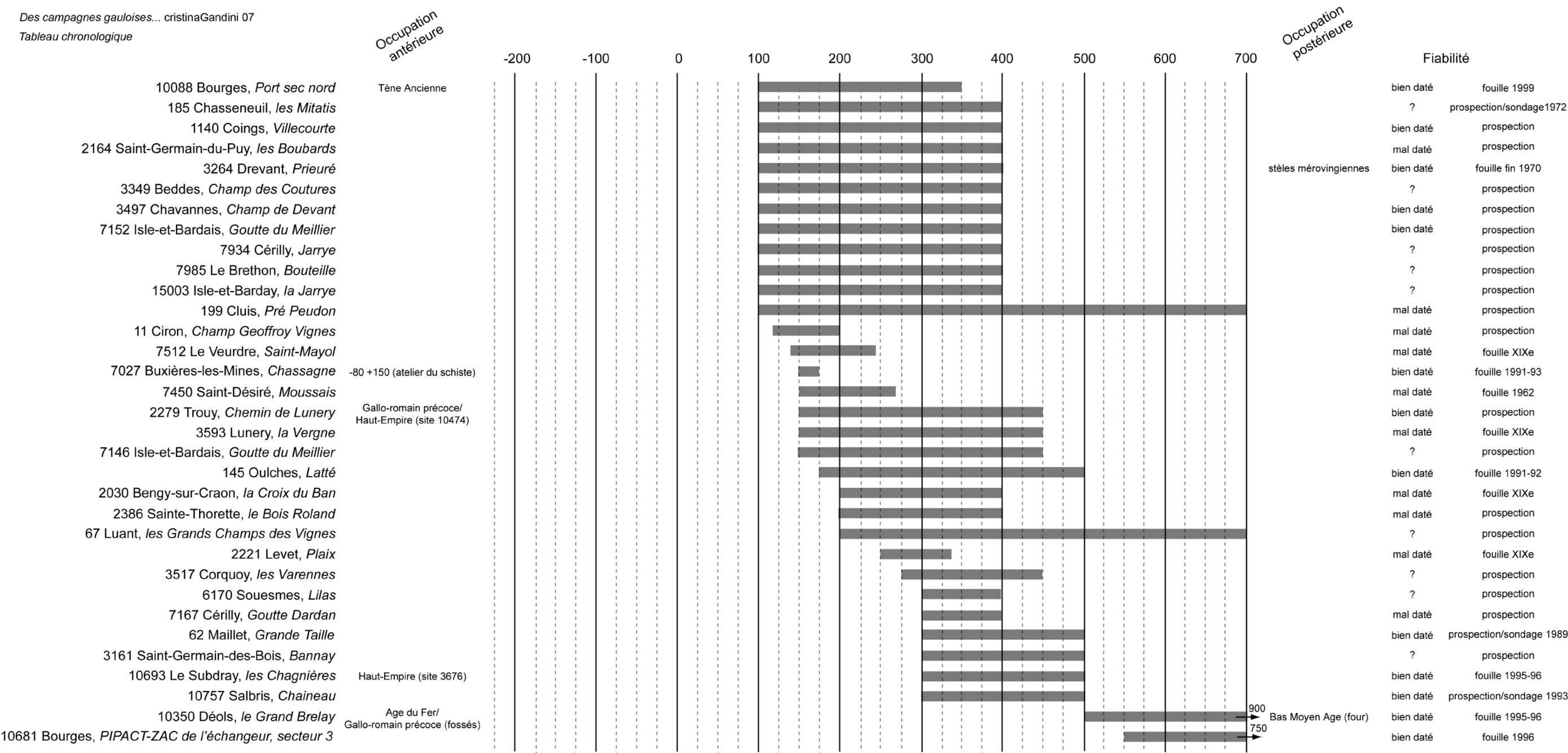
Tableau chronologique